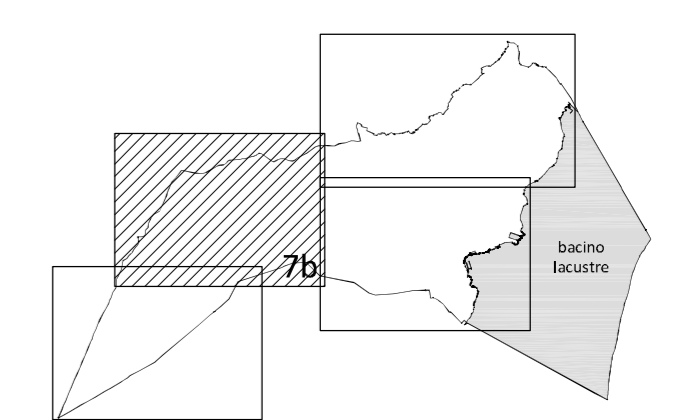




Simbologia	Definizione	Normativa di riferimento
VINCOLI DI POLIZIA IDRAULICA		
	Fascia di rispetto di corso d'acqua appartenente al reticolo idrico principale	R.D. n. 523 del 1904 d.d.g. n. 8943 del 03/08/2007
	Fascia di rispetto di corso d'acqua appartenente al reticolo idrico minore (in tratteggio tratti tombinati)	N.T.A. Studio reticolo idrico minore
AREE DI SALVAGUARDIA OPERE DI CAPTAZIONE AD USO IDROPOTABILE		
	Caplazione ad uso idropotabile	
	Sorgente captata ad uso idropotabile/ sorgente captata ad uso idropotabile in attesa di regolarizzazione	
	Area di tutela assoluta delle captazioni ad uso idropotabile	d. lgs. n. 152/2006 art. 94
	Area di rispetto delle captazioni ad uso idropotabile definita con criterio geometrico VIGENTE	d. lgs. n. 152/2006 art. 94
	Area di rispetto delle captazioni ad uso idropotabile definita con criterio geometrico in vigore non appena concluso iter di concessione	d.g.r. n. 712693 del 10 aprile 2003
PIANO STRALCIO PER L'ASSETTO IDROGEOLOGICO - QUADRO DEL DISSESTO AGGIORNATO		
	Area di frana attiva non perimetrata - Fa	art. 9 NTA PAI
	Area di frana attiva - Fa	art. 9 NTA PAI
	Area di frana quiescente - Fq	art. 9 NTA PAI
	Area di frana stabilizzata - Fs	art. 9 NTA PAI
	Area di conioide attivo o potenzialmente attivo non protetta da opere di difesa e di sistemazione a monte; pericolosità molto elevata - Ca	art. 9 NTA PAI
	Area di conioide non recentemente attivatosi o completamente protetta da opere di difesa; pericolosità media o moderata - Cn	art. 9 NTA PAI
	Valanghe: area a pericolosità molto elevata o elevata non perimetrata - Va	art. 9 NTA PAI
	Valanghe: area a pericolosità media o moderata - Vm	art. 9 NTA PAI
PIANO DI GESTIONE DEL RISCHIO DI ALLUVIONI PGRA - REVISIONE 2019		
	Ambito territoriale ACL - Aree Costiere Lacuali Area potenzialmente interessata da alluvioni frequenti (area P3/H)	
	Ambito territoriale ACL - Aree Costiere Lacuali Area potenzialmente interessata da alluvioni poco frequenti (area P2/M)	
	Ambito territoriale ACL - Aree Costiere Lacuali Area potenzialmente interessata da alluvioni rare (area P1/L)	
	Ambito territoriale RSCM Reticolo Secondario Collinare Montano Area potenzialmente interessata da alluvioni frequenti (area P3/H)	
	Ambito territoriale RSCM Reticolo Secondario Collinare Montano Area potenzialmente interessata da alluvioni rare (area P1/L)	
	Confine comunale concordato	




Regione Lombardia
PIANO DI GOVERNO DEL TERRITORIO

COMUNE di DONGO
 (Provincia di Como)


REDATTORI: Dott. Geol. Daniele Alpago Dott. Geol. Paolo Dal Negro
 
 Via B. di Canossa, 11/A - 22015 Gravedona ed Uniti (CO)

Adottato dal C.C. con delibera n. _____ del _____

COMPONENTE GEOLOGICA, IDROGEOLOGICA E SISMICA
 ADEGUAMENTO STUDIO GEOLOGICO COMUNALE ai sensi della d.g.r. 19/06/2017 n. X/6738

CARTA DEI VINCOLI

Nome file	Data	Revisioni	Redatto	Verificato	Approvato
Carta dei vincoli	Sett 2002	Prima emissione	MC	PDN	DA
Carta dei vincoli - Rev. 1	Febb 2003	Recupero parere Regione Lombardia	MC	PDN	DA
Carta dei vincoli - Rev. 2	Marzo 2004	Istanza regolarizzazione sorgenti concordato	MC	PDN	DA
Carta dei vincoli - Rev. 3	Marzo 2004	Adeguamento confine comunale concordato	MC	PDN	DA
Carta dei vincoli - Rev. 4	Ottobre 2005	Recupero Diritto di Abuso 2007/04/04/05 Rev. 2005	MC	PDN	DA



SCALA 1: 2.000 TAVOLA 7b